

Obruten digital samhällsbyggnadsprocess

BTN 2025-03-29, Statusrapport

Utveckling av en

Obruten Digital Samhällsbyggnadsprocess (ODS)



Start:
Januari 2024

Avslut:
December 2025



Bakgrund

Idag är samhällsbyggnadsprocessen fragmenterad process:

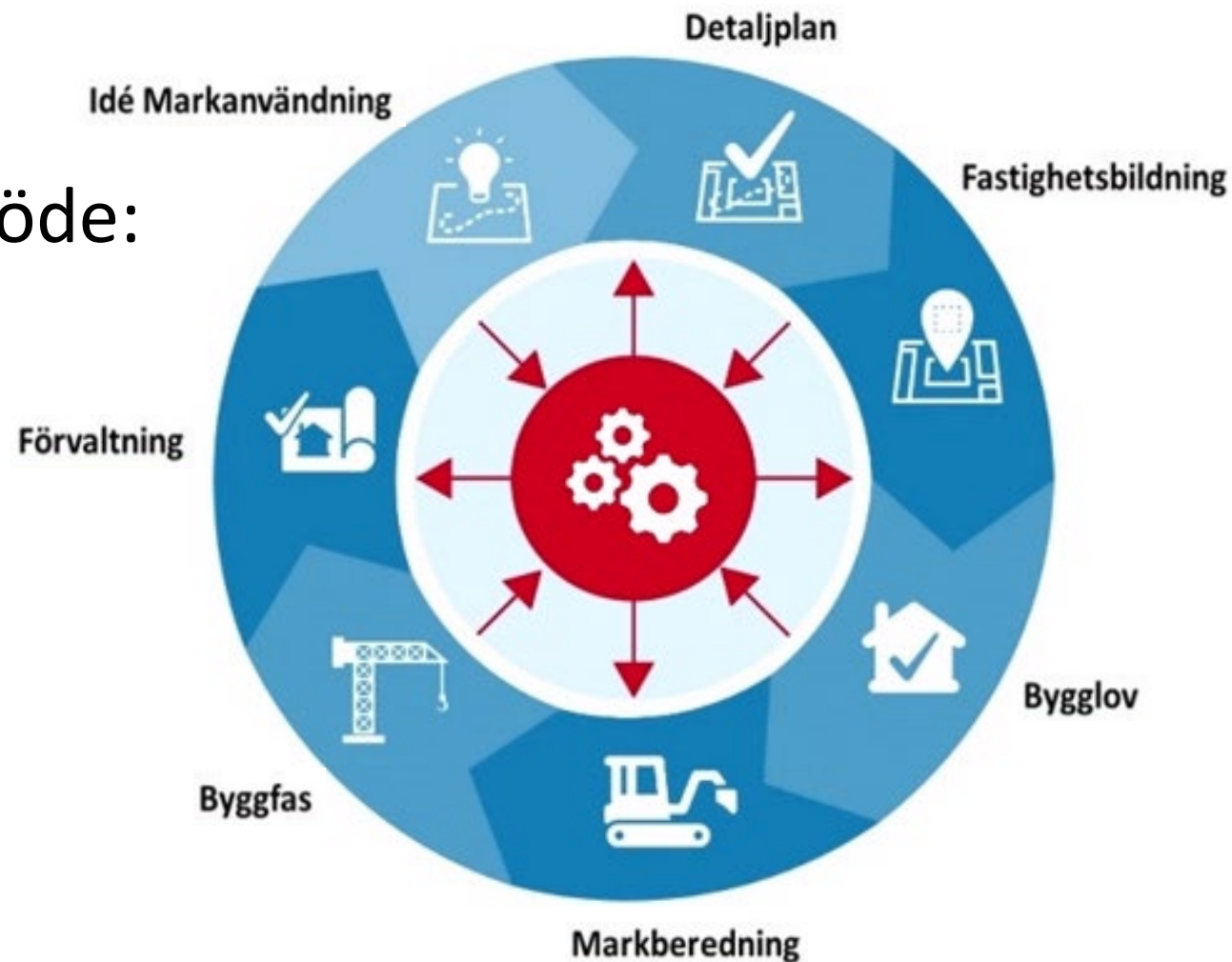


- Data hanteras inte som ett flöde.
- Resultat och beslut summeras i låsta format för arkivering (ex. pdf)
- Nästa steg påbörjas uppbyggandet av underlag på nytt.
- Digitaliseringsinitiativ har genomförts inom enskilda delprocesser hos enskilda aktörer

Målbild

Ett obrutet digitalt informationsflöde:

- Information ska vara digital och i ett format som gör att den kan användas genom hela kedjan
- Lämna över beslut som digitala modeller och information till förvaltning
- Återanvändas när nya projekt ska dras igång.



Genomförande



ODS

Delprojekt

1. Digitalisering befintliga detaljplaner
2. Plan geodatainsamling (drift/underhåll väg)
3. Digitala detaljplaner till NGP
4. Fotogrammetrisk kartering + 3D-modell
5. Utredningsdatabas
6. Integration av kommunens projektverktyg (Antura) mot intern webbkarta

Huvudprojekt

1. Informationskartläggning samhällsbyggnadsprocessen
2. Utvecklingstrappa ODS
3. Förvaltning ODS

Delprojekten: Digitala detaljplaner

Digitalisering av
befintliga DP



Kvalitetssäkring av
fastighetsgränser

Nationella
Geodataplattformen
(NGP)

Insidan - Huddinge x Kom & gå x Lantmäteriet x Huddinge k x KLM | Lantm x Behörighet x TOJ Tid-och x P4 Stock x Min karta | x Geotorget x

https://detaljplaner.lantmateriet.se

Insidan - Huddinge Ecosia - the search... Lantmäteriet login Kom & gå Logga in - Heroma Filer - Huddinge Lantmäteriavdelnin... P4 Stockholm | Sver... Pågående detaljpla... Viklass Kurs: Kommunöver...

Tyck till Cookies Hjälpl Languages

LANTMÄTERIET Sök...

Detaljplaner

Detaljplan för Paradisbacken 33 med flera - Nytt kommunhus

Beteckning	Status
Paradisbacken 33 med flera	Laga kraft (2023-11-07)

Länkar

- Beslutsprotokoll
- Plankarta laga kraft
- Planbeskrivning

Visa alla bestämmelser

Användningsbestämmelser - 3 av 13 st

Kvartersmark
Kontor
Kvartersmark
Centrum
Kvartersmark
Parkering

KLART

Paradisbacken 33 med flera

Solvägen

SWEREF 99 TM

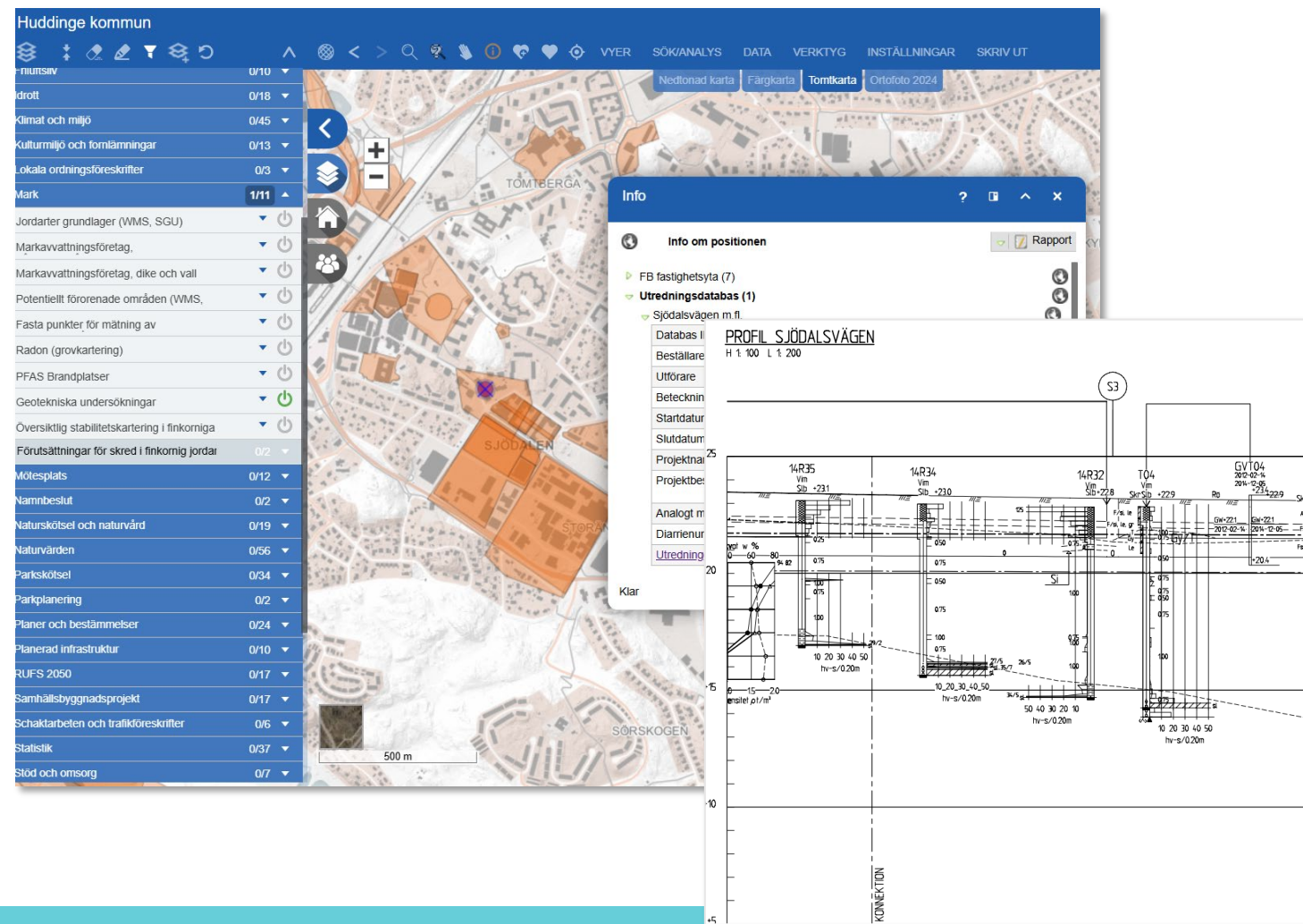


Huddinge

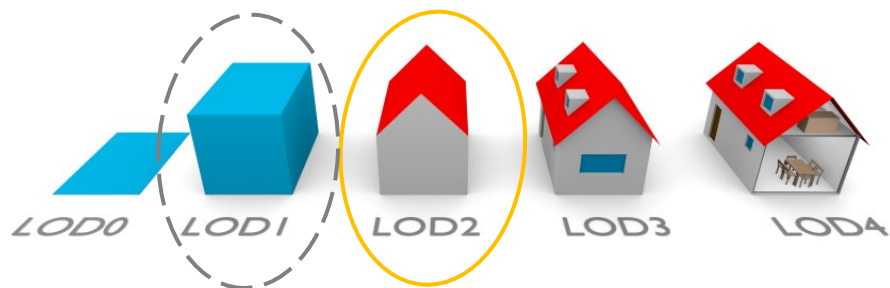
Delprojekt: Utredningsdatabas

- Geotekniska undersökningar
- Bullerutredningar
- Dagvattenutredning
- Miljökonsekvensbeskrivningar
- Naturvärden
- Trafikutredningar
- Markföroreningar
- Kollektivtrafik
- Riskanalyser
- Osv.

Utredningsdatabas
via intern webkarta
(HuGIS)



Delprojekt: Fotogrammetrisk kartering + 3D-modell



Kartering:

- Markdetaljer
- Byggnadsdetaljer
- Vägar som ytor
- Stadsträd

